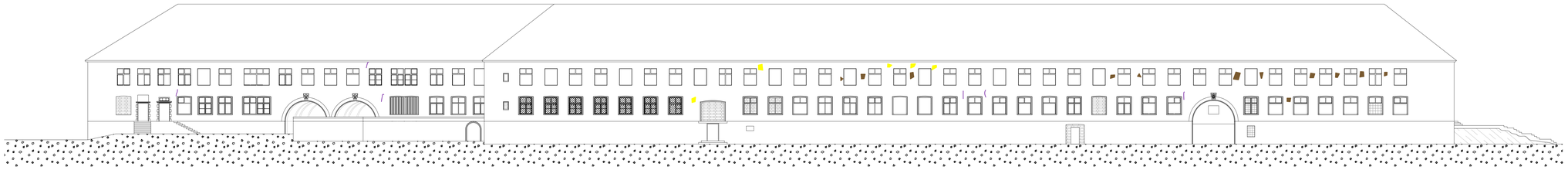

ANSICHT NORDEN

ANSICHT NORDEN

ANSICHT OSTEN

ANSICHT OSTEN

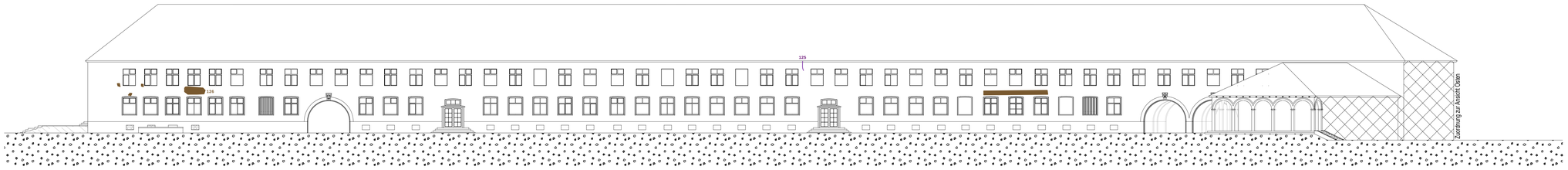


ANSICHT SÜDEN

ANSICHT SÜDEN

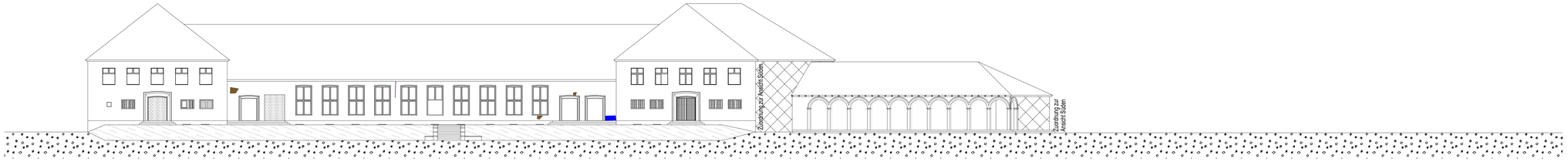


ANSICHT WESTEN

ANSICHT WESTEN

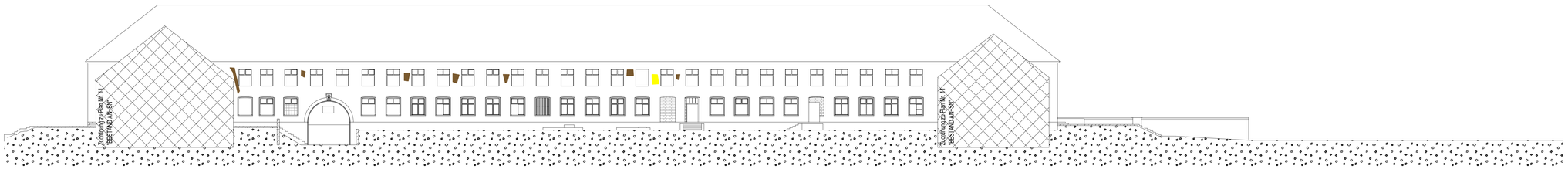


ANSICHT INNENHOF SÜDEN

ANSICHT INNENHOF SÜDEN

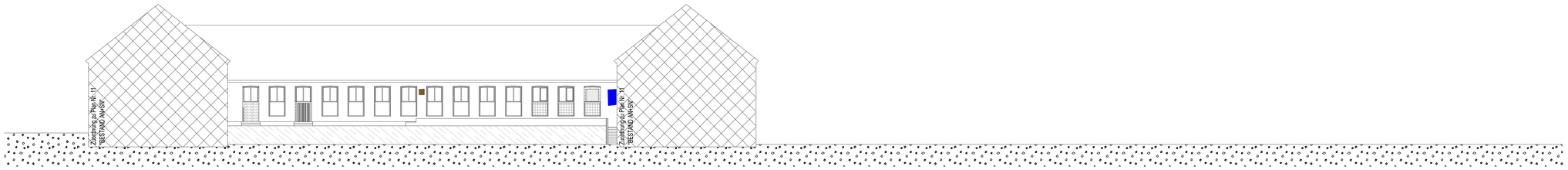


ANSICHT INNENHOF OSTEN

ANSICHT INNENHOF OSTEN

Planausgabe an: | Datum: | gez.:

Legende

- Bestandswand
- Abbruch
- Neubau
- Dachfläche (in farblichen Abstufungen)
- geschnittene Dachfläche
- Mauerwerk
- Stahlbeton
- n.z. (nicht zugänglich) bzw. nicht dem Plan zugeordnet

XX.X.XXX — Gebäudeeingang (Geschoss.Eingang.if Nummer)

X.XXX / X.XXX / XX — Maßkette (Bsp. Fensterbemaßung:) Achsmaße / Brüstungshöhe

BRH XXX — Brüstungshöhe

XX.X.XXX — Raumbezeichnung (Geschoss.Raumtyp.if. Nummer)
F=X.XX m² — Fläche
U=X.XX m — Umfang

X.STG — Treppe: Pfeil = Laufrichtung
XX.XX.X.X — Anzahl der Steigungen
Auftritshöhe/Auftrittbreite

BRH XXX — Brüstungshöhe

Schacht/Fußbodenöffnung nach unten

Schacht/Deckenöffnung nach oben

A A — Schnittführung

Wegeführung und Umgebung im Bestand (Maße sind am Bau zu prüfen)

Gelände Böschung (Neigung am Bau zu prüfen)

Laub- und Nadelbäume (keine Bestandssituation - ist zu prüfen)

Bestandsgebäude Umgebung

Schadenskartierung:

- Risse
- Korrosionsschäden
- Pilze
- Feuchteschäden
- Abdichtungsstoffe
- Biologischer Befall
- Salzausblühungen
- Insektenbefall
- sonstige Schäden


Urheberrechtserklärung:
Die Planunterlagen sind urheberrechtlich geschützt. Die Leistungen bleiben bis zur Genehmigung und Vergütung im Eigentum der Verfasser. Insbesondere die Verwendung, Vervielfältigung und Überlassung an Dritte ist nur gemäß UrHG §§ 15-22 zulässig. Auf §§ 53, 62, 63, 63a, 97 sowie 98 wird verwiesen.
Fassung aufgrund des Gesetzes zur Verbesserung der Durchsetzung von Rechten des geistigen Eigentums vom 07.07.2008, in Kraft getreten am 01.09.2008


Alle Maße sind am Bau zu prüfen.

Empfänger:

Planausgabevermerke

| | | | | |
|---|---|---|---|---|
| 10 | | | | |
| 9 | | | | |
| 8 | | | | |
| 7 | | | | |
| 6 | | | | |
| 5 | | | | |
| 4 | | | | |
| 3 | | | | |
| 2 | | | | |
| 1 | Uwe Johansen | 05.10.21 | Müller | Übergabe Bestandsgrundrisse (PDF) + AIPlan Sicherungsdatei (3D-Modell) |
| | Planausgabe an: | Datum: | gez.: | |

| | |
|---|---|
| Gemeinde: | Wustermark |
| Gemarkung: | Elstal 125422 |
| Flur: | 016 |
| Flurstück: | 71 |

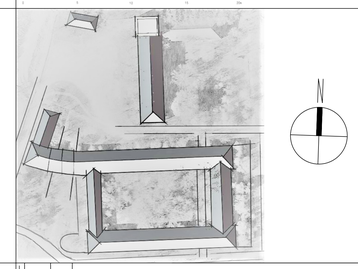


Änderungsvermerke

| Index | Datum | Name | Änderung/Ergänzung/Stand |
|---|---|---|---|
| l | | | |
| k | | | |
| j | | | |
| i | | | |
| h | | | |
| g | | | |
| f | | | |
| e | | | |
| d | | | |
| c | 15.11.21 | Krok | Erstellung Schadenskartierung |
| b | 05.10.21 | Müller | Erstellung Bestandsgrundrisse |
| a | 02.07.21 | Krok | Erstellung 3D-Modell |

Bauvorhaben

Masterarbeit
Bauaufnahme sowie Entwicklung von Sanierungs- und Umnutzungskonzepten des Hauptgebäudes der Löwen-Adler-Kaserne in Elstal

Bauherr


Karls Markt OHG
Uwe Johansen (Projektleiter)
Helene - Lange - Straße 1B
14469 Potsdam
uwe@ijohansen.de

Robert Dahl (Geschäftsführer)
Purkshof 2
18182 Rövershagen


Plan

Anlage 4.9:
# SCHADENSKARTIERUNG ANSICHTEN

Blattgröße: DIN A0

| Maßstab: | Datum Aufmaß: | Erstellt: | Patryk Krok | Melanie Müller | |
|---|---|---|---|---|---|
| 1/200 | 02.07.2021 | 15.11.2021 | Matr.-Nr.: 14738 patryk.krok@fh-potsdam.de | Matr.-Nr.: 13734 melanie.muller@fh-potsdam.de | 20 |


FH;P Fachhochschule Potsdam University of Applied Sciences
Kiepenheuseralleе 5, 14469 Potsdam
Tel.: +49 331 580-00
Fax: +49 331 580-1099
E-Mail: info@fh-potsdam.de
Erstgutachter: Prof. Dipl.-Ing. Silke Straub-Beutin
Zweitgutachter: Prof. Dr.-Ing. Andre Walther